
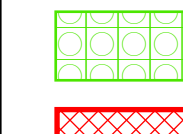

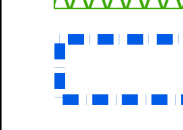



LISTE DES EMPLACEMENTS RESERVES		
N°	Désignation/localisation	Bénéficiaire
1	Élargissement de la rue de Hegenheim, au nord-est du village	Commune
2	Aménagement du débouché sur la rue de Wentwiller	Commune
3	Accès à la zone 1AU depuis la rue de Hegenheim	Commune
4	Extension des espaces sportifs et de loisirs	Commune
5	Accès à la zone 1AU depuis la rue des Vergers	Commune
6	Accès vers le nord-ouest depuis la rue des Prés	Commune
7	Élargissement de la rue du Chateau avec aménagement d'un espace de retournement	Commune
8	Liaison entre la rue des Romains et la rue des Vosges	Commune
9	Élargissement de la rue de l'Eglise et aménagement d'un espace de retournement	Commune
10	Élargissement de la rue des Chalets avec 8 m d'emprise	Commune
11	Aménagement du carrefour rue de Leymen (RD 16), rue des Vignes, RD 128	Commune
12	Élargissement de la rue Espel	Commune
13	Aménagement du carrefour rue du Kelberg, rue de Hegenheim au Klepferhof	Commune
15	Élargissement de la voie de desserte de la zone UCa	Commune
16	Maîtrise foncière d'une conduite d'eau pluviale et aménagement d'un accès eu Lertzbach	Commune
17	Aménagement d'une aire de retournement rue du Ried	Commune
18	Liaison à long terme à préserver vers le nord (8 m d'emprise)	Commune
19	Aménagement du débouché de la rue des tilleuls sur la rue de Wentwiller	Commune

-  zone inondable
-  Espaces Boisés Classés (E.B.C.)
-  emplacement réservé
-  élément à préserver au titre de l'article L.151-23 du Code de l'Urbanisme
-  Périmètre comportant des orientations d'aménagement et de programmation (OAP)

maître d'ouvrage :
Commune de Hagenthal-le-Bas

Plan Local d'Urbanisme

REGLEMENT GRAPHIQUE

PLU APPROUVE
 Vu pour être annexé à la délibération du Conseil municipal en date du 19/12/2019.
 A Hagenthal-le-Bas, le 20/12/2019
 Le Maire, François GASSER.

MODIFICATION N° 1
 Vu pour être annexé à la délibération du Conseil municipal en date du
 A Hagenthal-le-Bas, le

